


Elaboration du PLAN LOCAL D'URBANISME










Dossier approuvé


>> Pièce 5 : Recueil des patrimoines identifiés au titre de l'article L.151-19 du Code de l'Urbanisme

Procédure	Prescription	Arrêt	Approbation
Elaboration	20/10/2020	22/11/2024	18/05/2026
<i>Le Maire</i>			




Patrimoine bâti identifié

Numéro	Lieu-dit	Référence cadastrale	Nature	Illustration
1	Mathauza-Sud	AN 35	Lavoir	
2	Bourriche	AB 211	Calvaire	
3	Le Bourg	Place de la Mairie	Calvaire	
4	Le Bourg	Place de la Mairie	Monument aux Morts	

Numéro	Lieu-dit	Référence cadastrale	Nature	Illustration
5	Cenot	Croisement routes de Castelanau et de Bel Air	Calvaire	
6	La Mouline	Croisement rues de Caboy et Tour de Bessan	Calvaire	
7	Marsac	AE 614	Calvaire	

Numéro	Lieu-dit	Référence cadastrale	Nature	Illustration
8	Tayac	AP 343	Calvaire	
9	Le Bourg	Cf Périmètre sur plan de zonage	Ensemble bâti	Cf Pièce 1a, paragraphe 3,3,4 « les patrimoines bâtis identifiés et protégés »
10	Tayac	Cf Périmètre sur plan de zonage	Ensemble bâti	Cf Pièce 1a, paragraphe 3,3,4 « les patrimoines bâtis identifiés et protégés »
11a	Marsac	Cf Périmètre sur plan de zonage	Ensemble bâti	Cf Pièce 1a, paragraphe 3,3,4 « les patrimoines bâtis identifiés et protégés »
11b	Marsac	Cf Périmètre sur plan de zonage	Ensemble bâti	Cf Pièce 1a, paragraphe 3,3,4 « les patrimoines bâtis identifiés et protégés »

Patrimoine paysager identifié

Numéro	Lieu-dit	Référence cadastrale	Nature	Illustration
A	Bourg	AB 281 et 378	Parc paysager	
B	Paveil	AR 224, 225 et 226	Parc paysager	
C	Bel Air	AK 686	Parc paysager	
D	Camp de la Mouline	AI1139	Tilleul	